

А К Т

**осмотра земельного участка, расположенного
по адресу: Российская Федерация, Республика Коми,
городской округ Сыктывкар, г. Сыктывкар,
территория Эжвинский СНТ Алёнушка,
земельный участок 124.**

от 01 октября 2025 года

г. Сыктывкар

Мы, ниже подписавшиеся, комиссия в составе:

Гирева С.В. – ведущий инспектор отдела генерального плана Управления архитектуры, городского строительства и землепользования МО ГО «Сыктывкар»,

Бебякина М.А. – главный специалист отдела генерального плана Управления архитектуры, городского строительства и землепользования МО ГО «Сыктывкар»

произвели осмотр земельного участка, расположенного по адресу: Российская Федерация, Республика Коми, городской округ Сыктывкар, г. Сыктывкар, территория Эжвинский СНТ Алёнушка, земельный участок 124.

В результате визуального осмотра установлено, что на юго-восточной границе земельного участка расположена часть деревянной постройки, расположены старые стволы и сухие ветки деревьев, имеется насыпь опилок, железобетонные конструкции, а также строительный и бытовой мусор. Часть земельного участка используется под стоянку автомобилей. Участок не ограждён. На земельном участке произрастают хвойные и лиственные деревья (лес).

В связи с отсутствием возможности определения координат на местности, сделать более точное описание земельного участка не представляется возможным.

Доступ к земельному участку возможен с земельного участка с кадастровым номером 11:05:0202009:180 («для коллективного садоводства на земли общего пользования»). На момент осмотра земельного участка часть проезда к участку захламлена строительными материалами, а также строительным мусором.

Земельный участок стоит на государственном кадастровом учете с кадастровым номером 11:05:0202009:114.

Фотографии прилагаются.

Члены Комиссии:







С.В. Гирева

М.А. Бебякина














Проезд к земельному участку (часть земельного участка 11:05:0202009:180)

